

Jaz pa pojdem ...



Tomaž Majcen
STIK, Muzej Laško

POT

- ozek pas zemljišča, pripravljen za hojo ali vožnjo
- gibanje, premikanje iz enega kraja v drugega ali od enega mesta, točke do drugega
- način, sredstvo za dosego česa

KULTURA

- skupek dosežkov, vrednot človeške družbe kot rezultat človekovega delovanja, ustvarjanja delovanja, ustvarjanja
- dejavnost, ki obsega področje človekovega umskega, zlasti umetniškega delovanja, ustvarjanja umetniškega delovanja, ustvarjanja
- lastnost človeka glede na obvladanje, uporabljanje splošno veljavnih načel, norm, pravil pri vedenju, veljavnih načel, norm, pravil pri vedenju, ravnanju

PERKMANDELJC

- naravne vrednote in njihova povezanost s kulturno dediščino



PO NEKDANJIH TRŠKIH MEJAH

Izhodišče poti: Laško, Aškerčev trg - pred Muzejem Laško, GPS: 46.155637, 15.235651

Potek poti: Laško, Tovsto, Ojstro, Gabrno, Trojno, Lahomšek, Marija Gradec, Laško

Vrsta poti: tematsko-turistična pohodna pot

Čas hoje: 3–4 ure

Dolžina: 11,3 km

Zahtevnost: srednje zahtevna

Najnižja točka poti: 217 m

Najvišja točka poti: 540 m

Zanimivosti na in ob poti:




1 | TIC Laško (Turistično-informacijski center Laško)



2 | Triki Špital (zdaj Hotel Savinja)



3 | Weichselbergerjev dvorec (zdaj Knjižnica Laško)



4 | Grad Tabor



5 | Razgledišči Blaževa skala in Divji fovez



6 | Dvorec Gradec (zdaj Gostišče Čater)



7 | Cerkev Matere Božje



8 | Graščina Lilijskih (zdaj Občina Laško)



POT TREH CERKVA

Izhodišče poti: **Laško, nasproti hotela Zdravilišče Laško, nad železniškim podhodom, GPS: 46.159524, 15.230959**

Potek poti: **Laško, Šmihel, Kuretno, Strmca, Laško**

Vrsta poti: **tematsko-turistična pohodna pot**

Čas hoje: **2–3 ure**

Dolžina: **6,6 km** (8 km, če pot podaljšate do spominskega obeležja v Kuretnem, kjer je 1. aprila 1945 strmoglavilo, sesteljeno lovsko letalo Mustang P-51, ki ga je pilotiral avstralski pilot Barnaby D. Davies.)

Zahtevnost: **srednje zahtevna**

Najnižja točka poti: **223 m**

Najvišja točka poti: **440 m**

Zanimivosti na in ob poti:



1 | Cerkev sv. Mihaela



2 | Kamniti križ



3 | Cerkev sv. Katarine



7 | Kamnitno stebro znamenje - Šmihel nad Laškim



4 | Spominsko obeležje v Kuretnem



5 | Cerkev sv. Krištofa



6 | Perdihova bukev





AŠKERČEVA POT

Izhodišča poti: **Zidani Most** - izhodiščna tabla poti 400 m od železniške postaje, GPS: 46.087968, 15.166227
ali **Rimske Toplice** - pri TIC Rimske Toplice, GPS: 46.120925, 15.202870

Potek poti: **Zidani Most, Širje, Brezno, Veliko Širje, Straže, Lukovica, Senožete, Rimske Toplice** (ali obratno)

Vrsta poti: **tematsko-turistična pohodna pot**



Čas hoje: **2–3 ure**

Dolžina: **9,3 km (v eno stran)**

Zahtevnost: **srednje zahtevna**

Najnižja točka poti: **216 m**

Najvišja točka poti: **537 m**





IZ SLOG V LOG



Izhodišče poti: **Kozolec na Slogah (Tevče)**, GPS: 46.143324, 15.283587

Potek poti: **Tevče, Olešče, Mala Breza, Trobni Dol in nazaj**

Vrsta poti: **tematsko-turistična pohodna pot**

Čas hoje: **1–2 uri (v eno smer)**

Dolžina: **5,9 km**

Zahtevnost: **srednje zahtevna**

Najnižja točka poti: **295 m**

Najvišja točka poti: **489 m**


Zanimivosti na in ob poti:



1 | Kozolec na Slogah



2 | Slap Lahomniški sopot



3 | železniški predor



5 | Lahomniški vintgar
»Golobove peči«



6 | Strelski dom Mala Breza



7 | Vhod v Ana rov rudnika
Trobni Dol



4 | Obrčališče za lokomotivo
»Šajba«



ORIONOVA POT

Orionova pot je speljana po sledih starodavnih kultur skozi kraje in predele, za katere pater dr. Karel Gržan v knjigi »V znamenju Oriona« sklepa, da je bilo tam megalitsko svetišče, »središče sveta« v trikotju med Savinjo, Savo in Sotlo.

Izhodišče poti: **Jurklošter - Kartuzija Jurklošter, GPS: 46.094739, 15.345066**

Potek poti: **Jurklošter, Mrzlo Polje, Pojerje, Blatni vrh, Puršnica, Marof, Mrzlo Polje, Jurklošter**

Vrsta poti: **zgodovinsko-naravoslovna pohodna pot**

Čas hoje: **3-4 ure**

Dolžina: **10,7 km**

Zahtevnost: **srednje zahtevna**

Najnižja točka poti: **366 m**

Najvišja točka poti: **594 m**

Zanimivosti na in ob poti:



1

»Današnji« samostanski kompleks, ki ga sestavljajo ostanki dvorca, cerkev sv. Mavricija, samostanska pristava, del obzidja med cerkvijo in pokopališčem, obrambni stolp ter kamniti most čez Gračnico



2

Gračniški slap



3

Obnovljen Šmidov mlin



4

Območje treh gričev



5

Počerenški slap



6

Ribniki na Marofu - Ribiški dom



7

TIT Jurklošter



ANZEKOVA POT IZ LAŠKEGA NA SVETINO

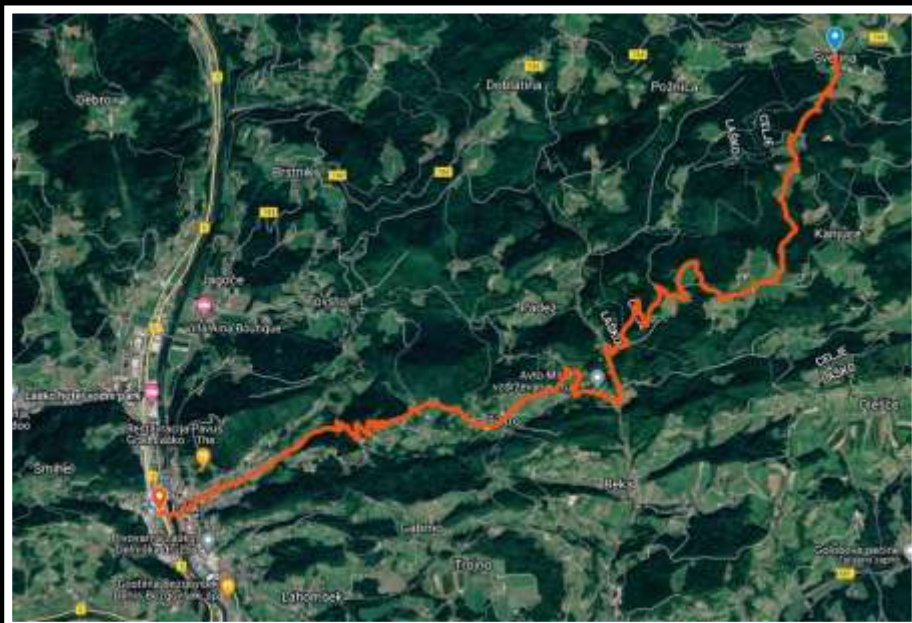
Izhodišče poti: **Laško, Kulturni center Laško, Trg svobode 6, GPS: 46.154613, 15.233335**

Potek poti: **Laško, Ojstro, Padež, Olešče, Kanjuce, Veliki vrh (Anzekova rojstna hiša), Svetina.**

Čas hoje: **4 ure**

Dolžina: **11,6 km (v eno stran)**

Zahtevnost: **srednje zahtevna** (najnižja točka poti: **216 m**, najvišja točka poti: **700 m**)





POT SREČNO

Izhodišče poti v **Laškem**: **Železniška postaja Laško**, GPS: 46.153886, 15.231696

Izhodišče poti v **Zagorju ob Savi**: **Pristan s Perkmandeljcem**, GPS: 46.136466, 14.991033

Potek poti:

- **Laško**: Železniška postaja Laško, Šmihel, Kuretno, Trnov hrih, Govce, Brezno
- **Hrastnik**: Brezno, Unično, Krištandaol, Novi Dol, Blate, Hrastnik, Ojstro
- **Trbovlje**: Ojstro, Športni park Kipe, Hohrautova kolonija, Trbovlje, Ostri vrh (Prometej), Klek, Prapreče
- **Zagorje ob Savi**: Potoška vas, Europark, Cilenca, Zagorje ob Savi

Vrsta poti: **tematsko-turistična pohodna pot**

Čas hoje: **8–10 ur**

Dolžina: **29,7 km**

Zahtevnost: **srednje zahtevna**

Najnižja točka poti: **216 m (Laško)**

Najvišja točka poti: **644 m (na poti pod Ostrim vrhom, v Občini Hrastnik)**

Skupen vzpon iz smeri Laškega: **1484 m**

Skupen vzpon iz smeri Zagorja: **1471 m**





PO POTEH UMETNOSTI IN UMETNE OBRTI

Ustvarjajmo

po poteh umetnosti in umetne obrti



Blank writing area with horizontal lines and a vertical margin line on the left. On the right side, there are three small images showing hands working with clay or pottery.



ALMIN LITERARNI POHOD

- Almin rojstni dan (12. oktober)
- Literarna ekskurzija
- Pripovedovanje in branje na prostem



POT KULTURNE IN NARAVNE DEDIŠČINE

- Šmartno ob Paki in okoliške vasi
- Pot kulturne in naravne dediščine povezuje naslednje zanimivosti:
 - gostilna Malus – stara vaška gostilna (nekoč znana postojanka savinjskih furmanov)
 - železniška postaja z lokomotivo
 - center Šmartnega ob Paki – staro vaško jedro
 - Baronija oz. novi Paški grad
 - razvaline gradu Pakenštajn
 - Jagrova hiša
 - Špančeva domačija
 - Bayerjeva vila



NA POTI Z GUZAJEM

- Prevorje
- Čudovita kozjanska krajina
- Bogata kulturna dediščina
- Razbojnik Guzaj (1839–1880)



POT TREH ZNAMENITIH PONKOVŠKIH MOŽ

- Ponikva
- Lavantinski škof Anton Martin Slomšek
- Kartograf in geograf Blaž Kocen
- Slovničar in leksikograf Mihael Zagajšek
- Slomškova rojstna hiša
- Železniški postaji Ponikva – ena izmed prvih 8 železniških postaj ob Južni železnici
- Spominska sobe v Zgornjih Hotunjah,
- Posestvo Zagajškov
- Kostanjev drevored
- Nekdanja vila Rose
- Cerkve svetega Mar



SLOMŠKOVA ROMARSKA POT

- Slom-Kartuzija Žiče-Nova Cerkev
- Rojstna hiša Antona Martina Slomška v Unišah
- Mimo petih križev
- Cerkev sv. Ožbalta
- Župnijska cerkev sv. Martina na Ponikvi
- Naselje Zgornji Zagaj
- Cerkve sv. Uršule
- Špitalič
- Žički samostan



DOŽIVLJAJSKA GRAJSKA UČNA POT ŽUSEM

- Dediščina Dobrine, Žamerka in Žusma
- Doživljajska igrišča, ki delujejo po načelu "vidim-vem", naredim-razumem"
- Srečanje z žarkom in kapljico
- Nad grajskim rovom
- Dogodivščine grofične Ane
- Zvoki narave



ŠMIHELSKA POT

- Mozirje
- Stare visokogorske kmetije
- Krčmanska peč
- Planšarija Planica
- Spomenik štirim padlim borcem
- Cerkev Sv. Radegunde
- Klemenakova klop



PO MINATTIJEVIH STOPINJAH

- Slovenske Konjice
- Dom kulture, pri Ženski na konju
- Most čez Dravinjo
- Minattijeva rojstna hiša
- Hiša Minattijevega otroštva
- Razgledna točka na Stari grad
- Cerkev svetega Jurija s pogledom na nekdanjo geodetsko pisarno
geodetsko pisarno
- Pub Tattenbach: Minattijeva kava
- Fontana za dve ptici
- Medijska hiša Novice in Radio Rogla: kip in knjigobežnica Ivana Minattija



MALGAJEVA POT

- Kulturni center na **Ravnah na Koroškem**
- Po Malgajevi ulici do mostu čez reko
- Malgajev spomenik



VORANČEVA POT

- Kotlje
- Postaje Prežihovega življenja
- Dve postojanki, ki spominjata na junake njegovih del njegovih del
- Dom Vorančevega deda.



PELIKANOVA POT

- Celje
- Josip Pelikan



IZ KAKŠNIH KAMNIN JE ZGRAJENO CELJE

- Muzej novejšje zgodovine Celje





KAZALO

- Gorenjska str. 1
- Goriška str. 7
- Jugovzhodna Slovenija str. 13
- Koroška str. 23
- Obalno-kraška str. 27
- Osrednjeslovenska str. 37-38
- Podravska str. 82
- Pomurska str. 101
- Posavska str. 106
- Primorsko-notranjska str. 108
- Zasavska str. 120
- Savinjska str. 110
- Tematski kulturni izleti str. 123
- ...Tematski kulturni vodniki str. 132

LOV ZA SPOMENIKI

118

REGION Savinjska	ORAZ Velenje	IMENO pred Galerijo Velenje
TRAJANJE 1 ura in pol	NAČIN IZVEDBE pešpot, vodeni ali samostojni sprehod	OLJNE SKUPINE OŠ, SŠ
CENA plačljivo		

OPREMILO Kulturni sprehod Lov za spomeniki je namenjen medpredmetnemu povezovanju umetnosti, zgodovine, družbe, likovnega snovanja in umetnostne zgodovine. Program vključuje interaktivni ogled javnih spomenikov v središču Velenja. Na sprehodu se udeleženci seznanijo s pojmom spomenik ter njegovo vlogo v javnem prostoru. Ob ogledu umetnin поблизу spoznajo pomembne prelomnice v razvoju našega mesta ter avtorje s kiparskega področja domače in tuje kulturne dediščine. **KULTURNE ZNAČENSTVO** Maršal Tito, 1977, bron, avtor: Anton Augustinčič; Nesti Žgank, 2009, bron, avtor: Boštjan Dinnovec; Ornela pulka, 1971, bron, avtor: Stojan Batič; Rudar, 1948-1952, bron, avtor: Alojzij Kogovšek; Muza umetnosti, 1960, bron, avtor: Stojan Batič; Mati z otrokom, 1981-1982, bron, avtor: Stojan Batič; Metkino nabodalo, 2004, aluminij, poliester, fotografija na foliji, avtor: Metka Kavčič. **OPREMILO ALI DRUGO OPAZILNO** Po predhodnem dogovoru udeležencem zagotovimo delovni list z interaktivni nalogami ob posameznih spomenikih. **PODROČJE KULTURE** arhitektura, prostor in oblikovanje, kulturna dediščina, vizualne umetnosti **OPAZILNO** Sprehod dopolnjujeta ogled sodobnih javnih spomenikov po sveztu z AV-pripramo v prostorih Galerije Velenje in ustvarjalna delavnica, kjer oblikujejo maketo novega javnega spomenika mestu Velenje ali načrtujejo urbanistično spremembo v domačem kraju.

ORGANIZATOR
Festival Velenje – Galerija Velenje

KONTAKT Nina Cvim
E-POŠTOVA info@galeriavelenje.si
TELEFON 03 826 00 09

OPREMILO ALI DRUGO OPAZILNO
Galerija Velenje

KAZALO

Savinjska

Jaz pa pojdem ...

Tomaž Majcen

STIK, Muzej Laško

tomaz@stik-lasko.si

